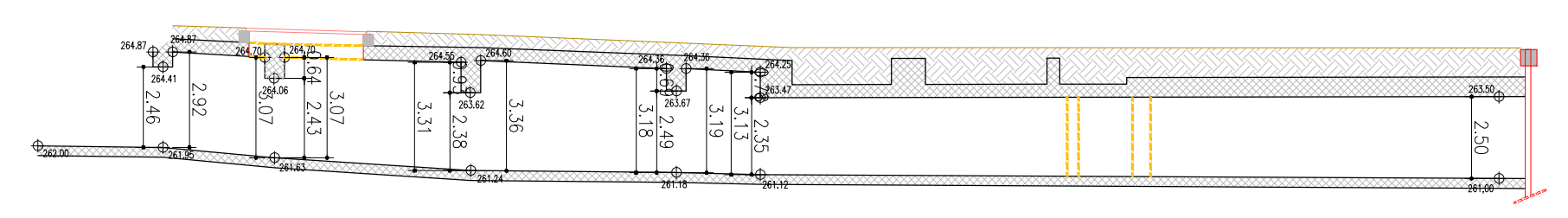
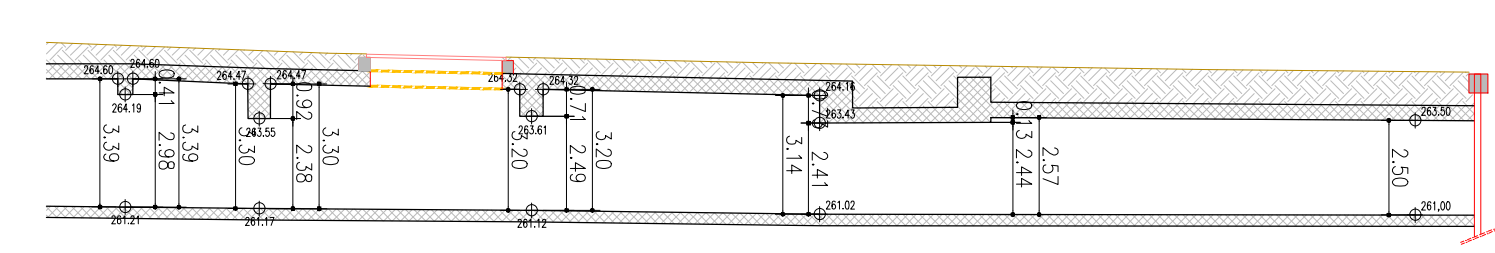


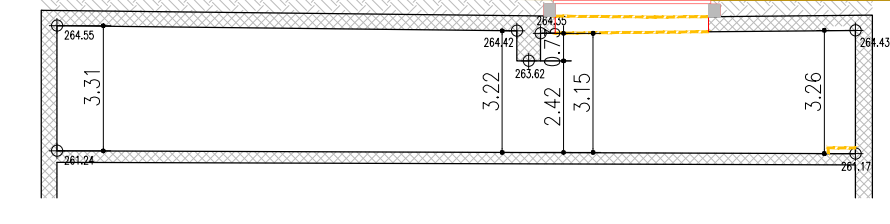
SEZIONE/SCHNITT W1-W1 - 1:200



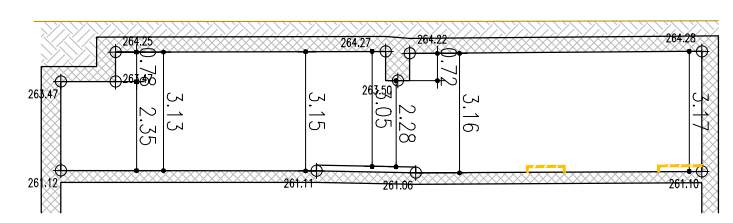
SEZIONE/SCHNITT W2-W2 - 1:200



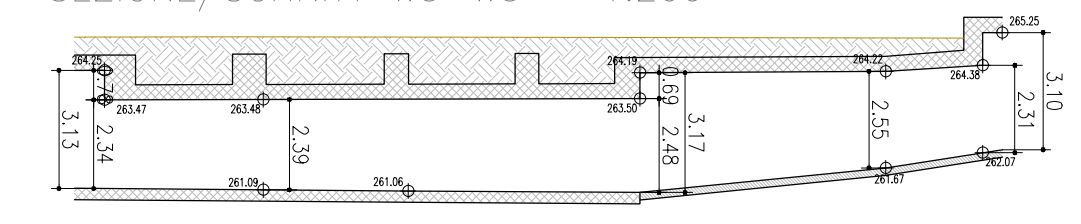
SEZIONE/SCHNITT W3-W3 - 1:200



SEZIONE/SCHNITT W4-W4 - 1:200



SEZIONE/SCHNITT W5-W5 - 1:200



Autonome Provinz Bozen - Provincia Autonoma di Bolzano
Stadtgemeinde Bozen - Comune di Bolzano
STÄDTEBAULICHER AUFWERTUNGSPLAN - ZONE PERATHONERSTRASSE - SÜDTIROLERSTRASSE
PIANO DI RIQUALIFICAZIONE URBANISTICA - ZONA VIA PERATHONER - ALTO ADIGE

WaltherPark

TUNNEL - VORARBEITEN FÜR DIE VERBINDUNG DES PARKPLATZES AM WALTHERPLATZ UND ANPASSUNG DER INFRASTRUKTUREN
TUNNEL - LAVORI PROPEDEUTICI PER IL COLLEGAMENTO DEL PARCHEGGIO DI PIAZZA WALTHER E ADEGUAMENTO SOTTOSERVIZI

Proprietà
Eigentümer Città di Bolzano - Stadt Bozen
vicolo Gumer 7 - 39100 Bolzano - Bozen

Projektausfühlerin
Sogetto Attuatore **WaltherPark s.p.a.**
m SIGNA eine Gesellschaft der SIGNA Gruppe | una Società del Gruppo SIGNA

General Contractor
Projektmanagement **ICM Italia General Contractor Srl**
Waltherplatz | piazza Walther n. 22 | 39100 Bolzano - Bozen

Generalplaner
Projektista generale **DMA**
ITALIA srl
Waltherplatz | piazza Walther n. 22 | 39100 Bolzano - Bozen

Planungsteam
Team di Progettazione **ATA Engineering** **planpunkt** **in.ge.na.**
Handwerkerstraße Süd, 1
I - 39044 NEUMARKT (BZ)
T +39 0471 811011
Email: info@planpunkt.net
Markt Nr. 02818700219

ORDINE DEGLI INGEGNERI DELLA PROV. DI TRENTO
dot. ing. **CLAUDIO PIPPERO**
ISCRIZIONE ALBO N. 1127

Büro für Verkehrs- und Raumplanung

Snøhetta

area7

BERGMEISTER

SECURPLAN

Stefan Bernhart Landschaftsarchitekten
Monumentenstraße 33-34 | Aufgang A
D-10029 Berlin

Geologia e Ambiente
Geologie und Umweltschutz

Stampel Gemeinde

Planungsphase | Fase **AUSFÜHRUNGSPROJEKT - PROGETTO ESECUTIVO**

Planinhalt | Descr. Tav. **Tunnel: Lageplan Vergleichszustand**
Tunnel: Planimetria stato di raffronto

Plankodierung | Cod. -

Planart | Tipologia **Projekt Tunnel und Oberfläche / Progetto Tunnel e Superficie**

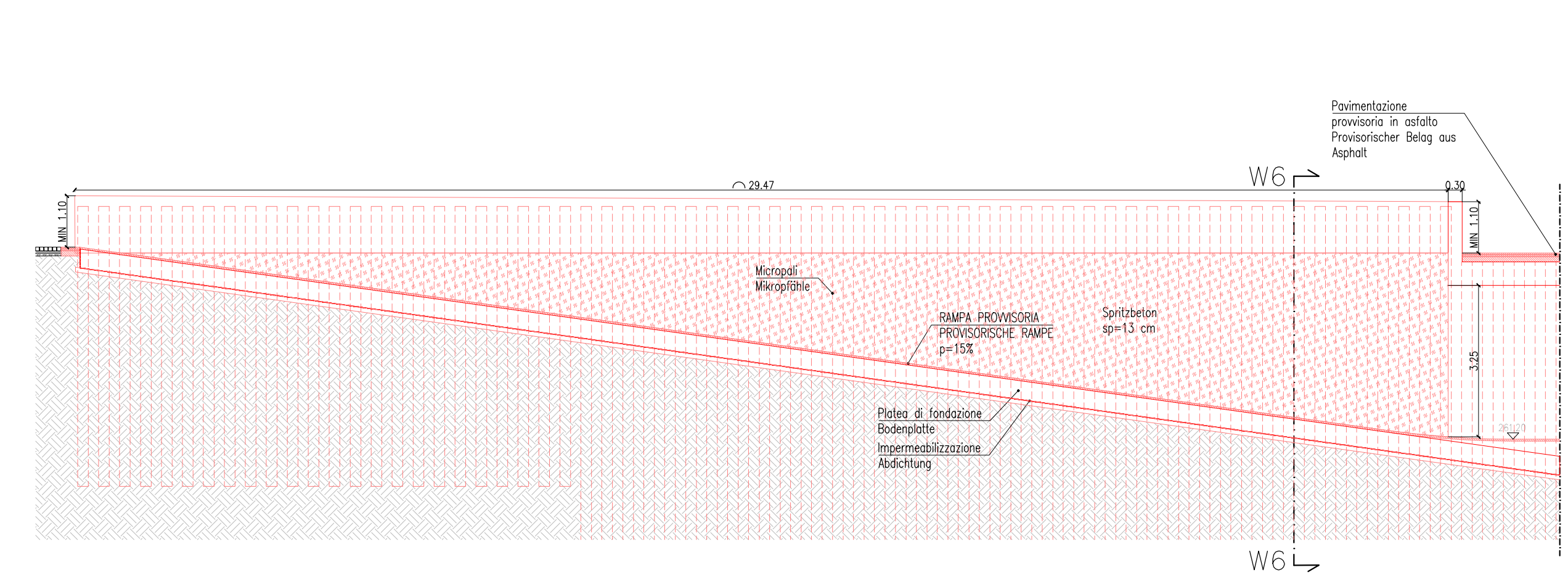
Maßstab - Scala: 1:200

Datum - Data: 28.02.2019

Gez.: L. Maccani

Plannummer - nr. Tav.: **C.03.02**

SEZIONE W5-W5 - SCHNITT W5-W5 - 1 : 100



SEZIONE W6-W6 - SCHNITT W6-W6 - 1 : 50

